




Ruta de acceso a Itxina por Usabel, Orozko

PASEANDO POR GORBEIA

Texto y fotos: Iñaki García Uribe

Acostumbrados a ascender a las cumbres más importantes de nuestro territorio por los accesos más frecuentados, os proponemos un itinerario diferente con el que podréis disfrutar de un paisaje espectacular. En esta ocasión, no ascenderemos a la Cruz de Gorbea, ni visitaremos la campa de Arraba, dos de las zonas más transitadas por los y las montañeras bizkainas. Nuestra recomendación es una ruta que nos llevará a uno de los rincones mágicos que encierra el macizo kárstico de Itxina, el valle de Itxingote, y a la nevera de Orozko, Neberabarri.



Neberabarri, la nevera de Orozko.



A pesar de que los parajes de Gorbeia –el Parque Natural más extenso de los existentes en la CAV– son muy frecuentados, no son muchas las personas que ascienden a la emblemática cumbre por el itinerario que hoy os proponemos: una ascensión muy recomendable a través de un bello paisaje, sin contaminación urbanística y con la compañía del continuo corretear de los arroyos.

El itinerario tiene una duración de 3 horas y media a un ritmo tranquilo. Tanto al comienzo como al final del mismo encontraremos pronunciadas pendientes, por lo que notaremos cierto cansancio al salvar estos tramos, que transcurren por una formidable pista, segura, ancha y sin riesgo alguno.

El recorrido comienza en el aparcamiento acondicionado de **Belaustegi**. Una vez calzadas las botas y tras comprobar que la cantimplora está en la mochila, comenzamos el ascenso. Una pendiente de 200 m nos hace entrar en calor antes de lo previsto. Al final de la misma, tenemos una fresquísima fuente en la que podremos llenar las cantimploras con agua pura de Gorbeia.

Majada de Austigarbiñ

Seguimos la pista y tras unos 40 minutos llegamos a la majada de pastores de **Austigarbiñ**, donde encontramos algunas chabolas pastoriles y el refugio del Goikogane

Mendi Taldea (Laudio-Llodio): un curioso edificio blanco y rojo que se esconde entre peñascos gigantes y que parece, más que un refugio, un hotel de montaña.

Al terminar la majada de Austigarbiñ, seguiremos la pista en dirección Egiriñao y ascendemos otro repecho de importante desnivel, que nos conduce **al collado de Ipergorta**, desde donde podremos disfrutar de una majestuosa panorámica de la loma de Gorbeia (lo que desde el siglo XX llamamos Gorbeia). Dejamos la pista que sigue su camino hacia Egiriñao y nos adentramos en la campa que tenemos a la izquierda, que en pocos minutos nos llevará a la cumbre de Ipergorta, donde hay una mesa de orientación.

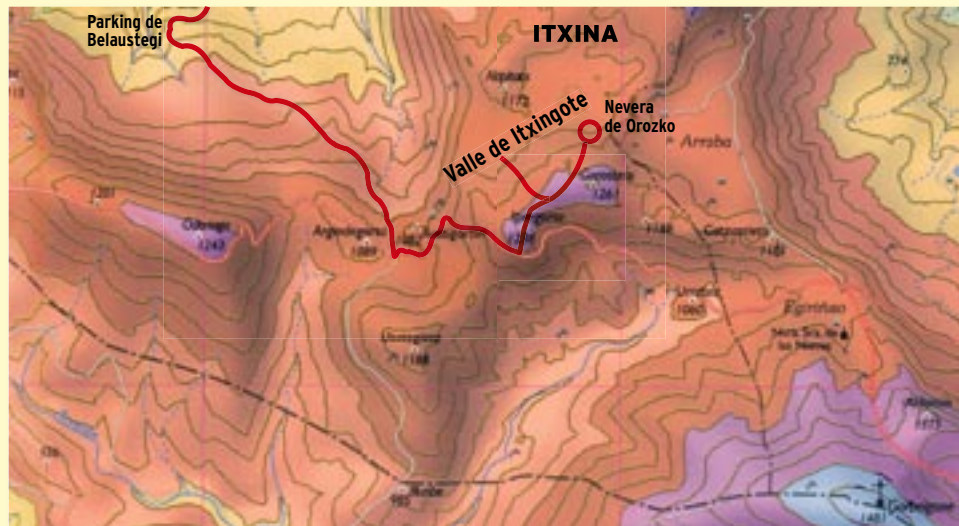

Valle de Itxingote

Detrás del Ipergorta se ubica el bucólico y coquetto valle de Itxingote, un lugar mágico y especial, muy poco frecuentado. Para llegar hasta él, tendremos que seguir dirección Gorosteta y bajar hasta el collado que separa las dos cumbres, de donde sale un sendero que atraviesa la campa que nos conduce a Itxingote.

Podemos recorrer este desconocido valle en media hora y observar numerosos restos de chabolas de pastores, vestigios de un pasado esplendoroso del pastoreo en esta zona. Al final del mismo, abajo, está el acceso a una de las cumbres más importantes del macizo cárstico de Itxina, el Altipitax. Se trata de un ascenso un tanto difícil, recomendable sólo para montañeros expertos.

NEVERA DE OROZKO

En la zona alta del valle de Itxingote, está el camino que nos llevará hasta la Nevera de Orozko. Para llegar hasta este acceso, tenemos que seguir la senda que une Ipergorta con Gorosteta, y tras bordear unas peñas nos desviamos por un pequeño camino que sale a mano izquierda. En pocos minutos estaremos en una de las neveras más importantes de Bizkaia, Neberabarri. Ubicada en terreno comunal del término municipal de Orozko, se trata de una grieta natural de 18 m de largo, 10 m de ancho y 26 m de profundidad, con una construcción de arco de piedra a modo de puente, cuya finalidad era facilitar la introducción y extracción de nieve.



PUNTO DE PARTIDA DE LA RUTA: APARCAMIENTO DE BELAUSTEGI

Desde Orozko nos dirigiremos a la barriada de Ibarra (a 5 km), donde tomaremos el desvío en dirección a Urigoiti. A mitad de camino, otro desvío nos llevará hasta el barrio de Usabel. Tras atravesar esta barriada entre los caseríos (a unos 50 m), cogemos la pista de cemento que queda a mano izquierda. Esta pista, de pronunciada pendiente, transcurre junto a un canal de agua, que actualmente alberga una piscifactoría. Siguiendo esta pista, a unos 10 minutos, alcanzamos el aparcamiento de Belaustegi, situado a 800 m de altitud.